



СТОЛИЧНА ОБЩИНА
РАЙОН "ОБОРИЩЕ"

ISO 9001:2015 Регистрационен № А-191-QMS15

СО Район "Оборище"

Изх. № РОБ21-КЦ51-43
от 21.01.2021 14:13:51



1505 София, бул. Мадрид 1, тел. 02 / 815 76 49, факс 02 / 944 16 67 www.so-oborishte.com

ДО
АРХ. ЗДРАВКО ЗДРАВКОВ
ГЛАВЕН АРХИТЕКТ НА СО
НАГ - СО
ГР. СОФИЯ, УЛ. „СЕРДИКА“ № 5

КОПИЕ ДО
КОНТАКТЕН ЦЕНТЪР НА
СТОЛИЧНА ОБЩИНА
УЛ. „МОСКОВСКА“ № 33
На Ваш рег. № СОА20-КЦ01-44521 от 10.11.2020г.

ОТНОСНО: Чешмите с минерална вода до Централна минерална баня, район „Оборище“

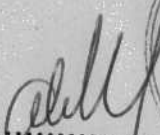
УВАЖАЕМИ АРХ. ЗДРАВКОВ,

Във връзка със сигнал от Контактния център – СО с вх. № СОА20-КЦ01-44521/10.11.2020г., препратен от район „Възраждане“ с изх. № РВЕ20-КЦ51-605/20.11.2020г. и получен в районната администрация с вх. № РОБ20-ВК08-2013/20.11.2020г., относно предложение за поставяне на табела при чешмите с минерална вода до Централна минерална баня в УПИ I – за озеленяване и минерален извор, кв. 7В, район „Оборище“, е направена справка с наличните на сайта на НАГ документи. Към момента за находище „София –Център“ има одобрен дизайн за Табела минерална вода – София-Център, съгласно балнеологична оценка № 15/04.08.2014г. на Министерство на здравеопазването.

Моля да ни информирате за реда, начина и отговорната институция за актуализиране на съдържанието и възстановяване на липсващата информационна табела.

С УВАЖЕНИЕ:

**КМЕТ НА РАЙОН
„ОБОРИЩЕ“-СО**



/НИКОЛАЙ АЛЕКСАНДРОВ/




Съгласувал:

Зам. кмет: Н. Бобчева
Н-к Отдел „ИИИКЕ“: Л. Дончев
Изготвил: гл. експерт: А. Илиев

Документът се издава в 1 (един) екземпляр за Архива на район „Оборище“. Писмото се изпраща чрез СЕОС и не носи хартиен носител. Приложението се сканира.





НАХОДИЩЕ НА МИНЕРАЛНА ВОДА „СОФИЯ - ЦЕНТЪР“

Минералните води от находище „София-Център“ са приварзани към скали от вулканогенно-седиментен тип сенон (андезити, туфи и лясъчинни). Водата от каптирания естествен извор е с дълбочинен произход и постъпва от лужатинна система, запълваща на дълбочина повече от 750 м от земната повърхност.

Находището е провено чрез каптирания естествен извор и чрез сондаж №3-ХГ с дълбочина 490м. Съвременното каптиране на естествения минерален извор е извършено през 1955 г. Каптажът представлява вертикална бетонна шахта с дълбочина 28,3 м. Общата минерализация на водата от находище „София-Център“ е 273 mg/l. Водата е хипертермална, ниска минерализирана, карбонатно-сулфатна, натриево-силициева, съдържаща флуорид, без санитарно-химични и микробиологични признаци на замърсяване. Водата има стабилен физико-химичен състав и свойства и отговаря на изискванията на Наредба №14 за курортните ресурси, курортните местности и курортите (ДВ, Бр. 79 от 1987г. посл. изм., бр. 70 от 2004г.). Дългено-профилактичните свойства на водата се определят от нейната ниска минерализация и наличието на карбонатни, сулфатни и натриеви йони, както и наличието на метасилициева киселина в колонияно състояние.

ФИЗИКО - ХИМИЧЕН СЪСТАВ:

АНИОНИ		КАТИОНИ	
Флуор	F ⁻	Амоний	NH ₄ ⁺
Хлор	Cl ⁻	Литий	Li ⁺
Сулфат	SO ₄ ²⁻	Натрий	Na ⁺
Карбонат	CO ₃	Калий	K ⁺
Хидрокарбонат	HCO ₃	Калций	Ca ²⁺
Хидросиликат	HSiO ₃	Магний	Mg ²⁺
Нитрати	NO ₃	Желязо	Fe-общо
Нитрити	NO ₂	Манган	Mn ²⁺
	mg/l		mg/l
	1,85		1,85
	12,76		12,76
	50,20		50,20
	36,01		36,01
	48,81		48,81
	5,47		5,47
	<5,00		<5,00
	<0,05		<0,05

ОБЩА МИНЕРАЛИЗАЦИЯ: 273 mg/l

- РАДИОЛОГИЧНИ ПОКАЗАТЕЛИ:**
- Обща α - активност: ≤ 0,049 Bq/l
 - Обща β - активност: 0,094 ± 0,023 Bq/l
 - Радон - 226: 0,091 ± 0,034 Bq/l
 - Естествен уран: 0,000045 ± 0,000011 mg/l
 - Обща индикативна доза: 0,0186 ± 0,0069 mSv/year

ИЗПОЛЗВАНЕ ЗА ПИТЕЙНО БАЛНЕОЛОГичЕН И БАЛНЕОПРОФИЛАКТИКА:

при стомашно-чревни; жлъчно-чернодробни; бъбречно-урологични; метаболитни заболявания.

Водата съдържа флуор над 1,5 mg/l и не е подходяща за всекидневна употреба от възрастни и деца под 7-годишна възраст.

БАЛНЕОЛОГИЧНА ОЦЕНКА № 15/ 04.08.2014г. на Министерство на Здравеопазването



СТОЛИЧНА ОБЩИНА
НАПРАВЛЕНИЕ "АРХИТЕКТУРА И ГРАДОУСТРОЙСТВО"

"Архитектура и градоустройство" към СО

COVID-19

Вход в системата За незрящи Онлайн билет

АДМИНИСТРАЦИЯ УСЛУГИ ЗА ПРОЕКТАНТИ ПРОФИЛ НА КУЛТУВАЧА КАК ДА... КОНТАКТИ

Начало Минерална вода Находища

Находища

СПРАВКА В ДЕЛОВОДСТВО

Находище "София-Център"

1. Решение №30-2011-МОСВ - София-Център
2. Акт №45-1997-МФ - София-Център
3. Регистър съоръжения - София-Център
4. Заповед ресурси №313-2012-МОСВ
5. Балнеологична оценка №15-2014-МОСВ - София-Център
6. Табела минерална вода - София-Център
7. Заповед ресурси №966-2014-МОСВ
- Изглед 1
- Изглед 2
8. Заповед-ресурси_№791-2018_МОСВ
9. Доклад-изпълнени дейности-София-Център-2019
1. Решение №34-2011-МОСВ - Железница
2. Акт №68-1997-МФ - Железница
3. Регистър съоръжения- Железница
4. Заповед ресурси №706-2014-МОСВ
5. Сертификат №67 / 19.01.2015 - С-1хг_МЗ
6. Сертификат №97 / 19.01.2015 - С-2хг_МЗ

Находище „София-Железница“

